

Границы

- Ось Объекта
- Границы зон планируемого размещения линейного объекта
- Границы земельных участков, формируемых на период строительства Объекта
- Границы кадастровых кварталов



Границы зон с особыми условиями использования территорий, подлежащие установлению в связи с размещением линейных объектов

- Охранная зона Объекта (4 м)

- 1 - Номера характерных точек границ зон планируемого размещения линейного объекта

23:43:0116030 - Обозначение кадастровых кварталов

Объекты капитального строительства, входящие в состав настоящего Объекта, отсутствуют, соответственно отсутствуют границы зон планируемого размещения объектов капитального строительства, входящих в состав линейного объекта

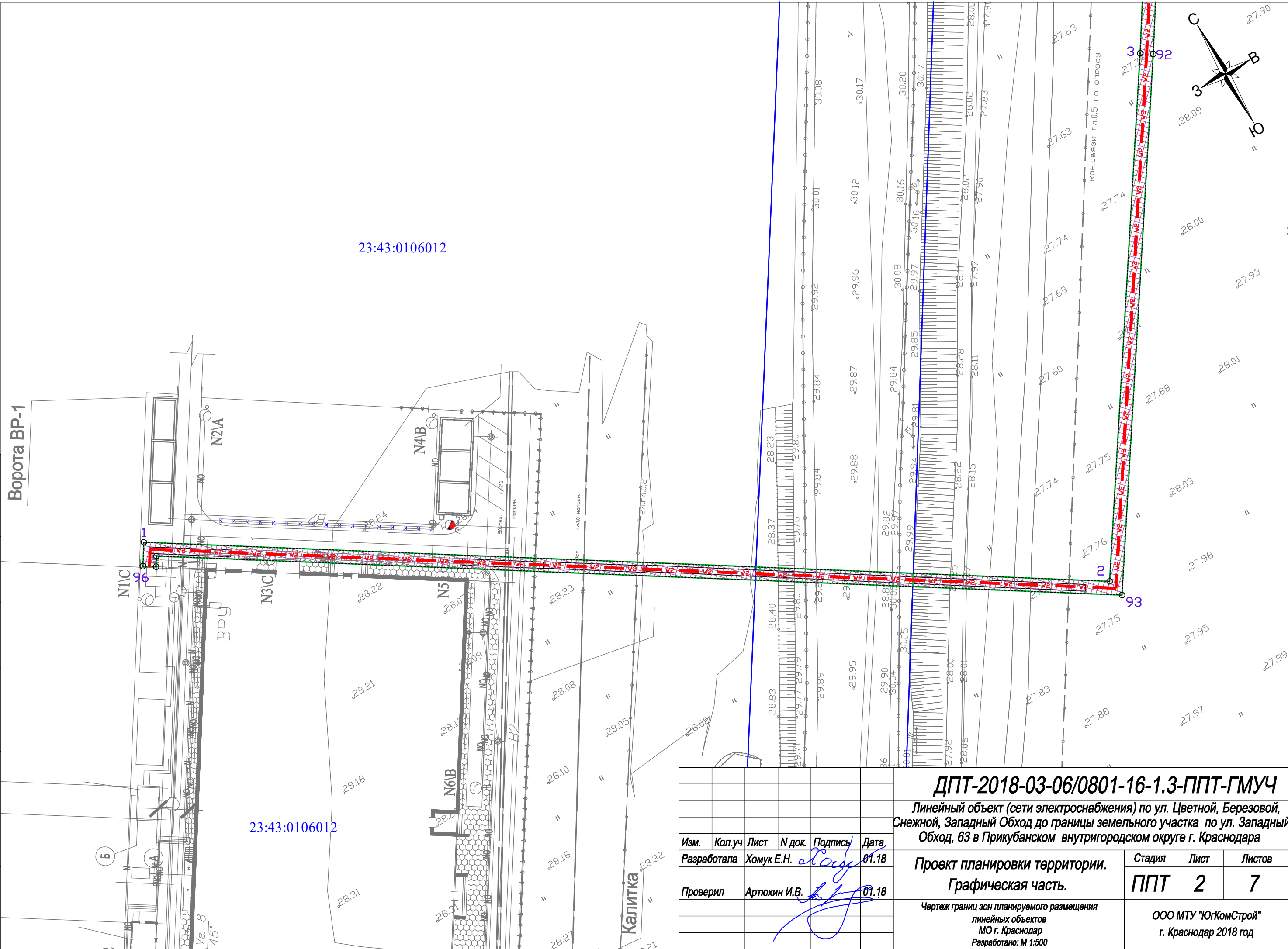
						ДПТ-2018-03-06/0801-16-1.3-ППТ-ГМУЧ			
						Линейный объект (сети электроснабжения) по ул. Цветной, Березовой, Снежной, Западный Обход до границы земельного участка по ул. Западный Обход, 63 в Прикубанском внутригородском округе г. Краснодара			
Изм.	Кол.уч	Лист	N док.	Подпись	Дата	Проект планировки территории. Графическая часть.	Стадия	Лист	Листов
Разработала		Хомук Е.Н.			01.18		ППТ	1	7
Проверил		Артюхин И.В.			01.18	Чертеж границ зон планируемого размещения линейных объектов МО г. Краснодар Схема расположения листов. Условные обозначения. Разработано: М 1:15000	ООО МТУ "ЮгКомСтрой" г. Краснодар 2018 год		

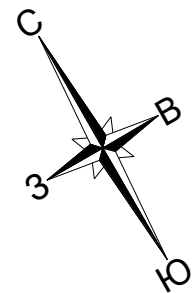
Взам. инв. N

Подпись

Инв. N подл.

Согласовано			
Инв. N подл.	Подпись	Взам. инв. N	





23:43:0116032

23:43:0116058

14

83


82

84

23:43:0116030

Согласовано				
Инв. N подл.	Подпись			
	Взам. инв. N			

						Чертеж границ зон планируемого размещения линейных объектов МО г. Краснодар Разработано: М 1:500	Лист	Листов
Изм.	Кол.уч	Лист	N док.	Подпись	Дата		4	7

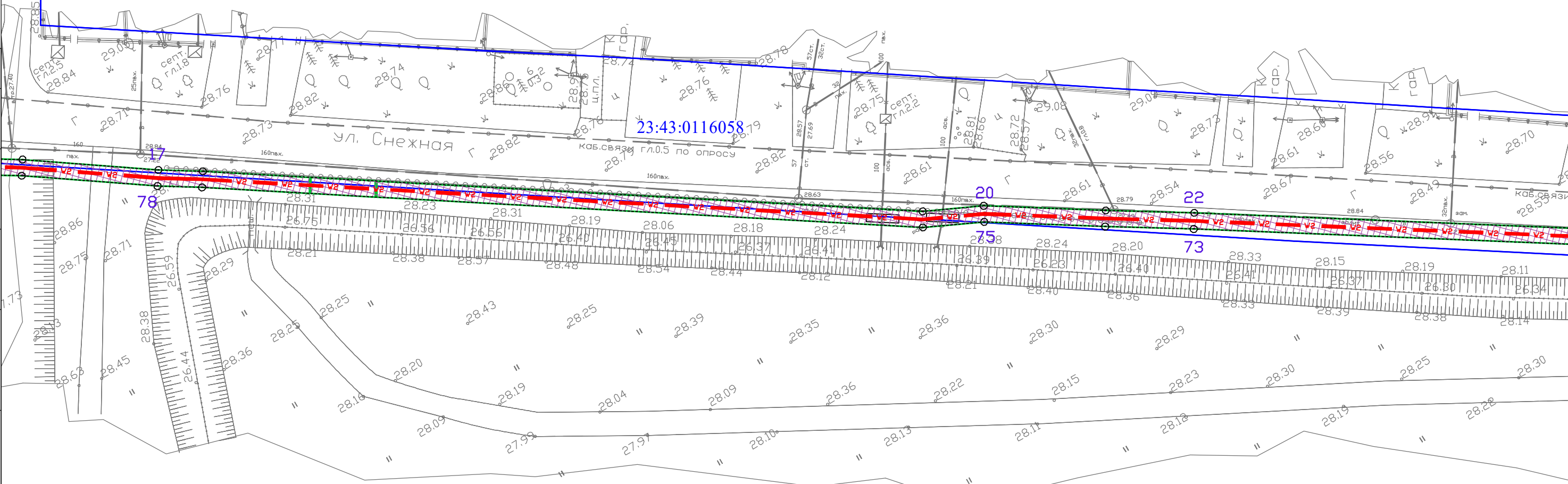


23:43:0116032

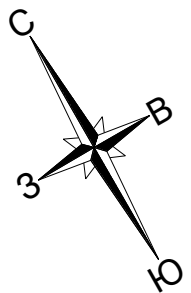
23:43:0116058

23:43:0116030

Согласовано			
Инв. N подл.	Подпись		
Взам. инв. N			



						Чертеж границ зон планируемого размещения линейных объектов МО г. Краснодар Разработано: М 1:500	Лист	Листов
Изм.	Кол.уч	Лист	N док.	Подпись	Дата		5	7

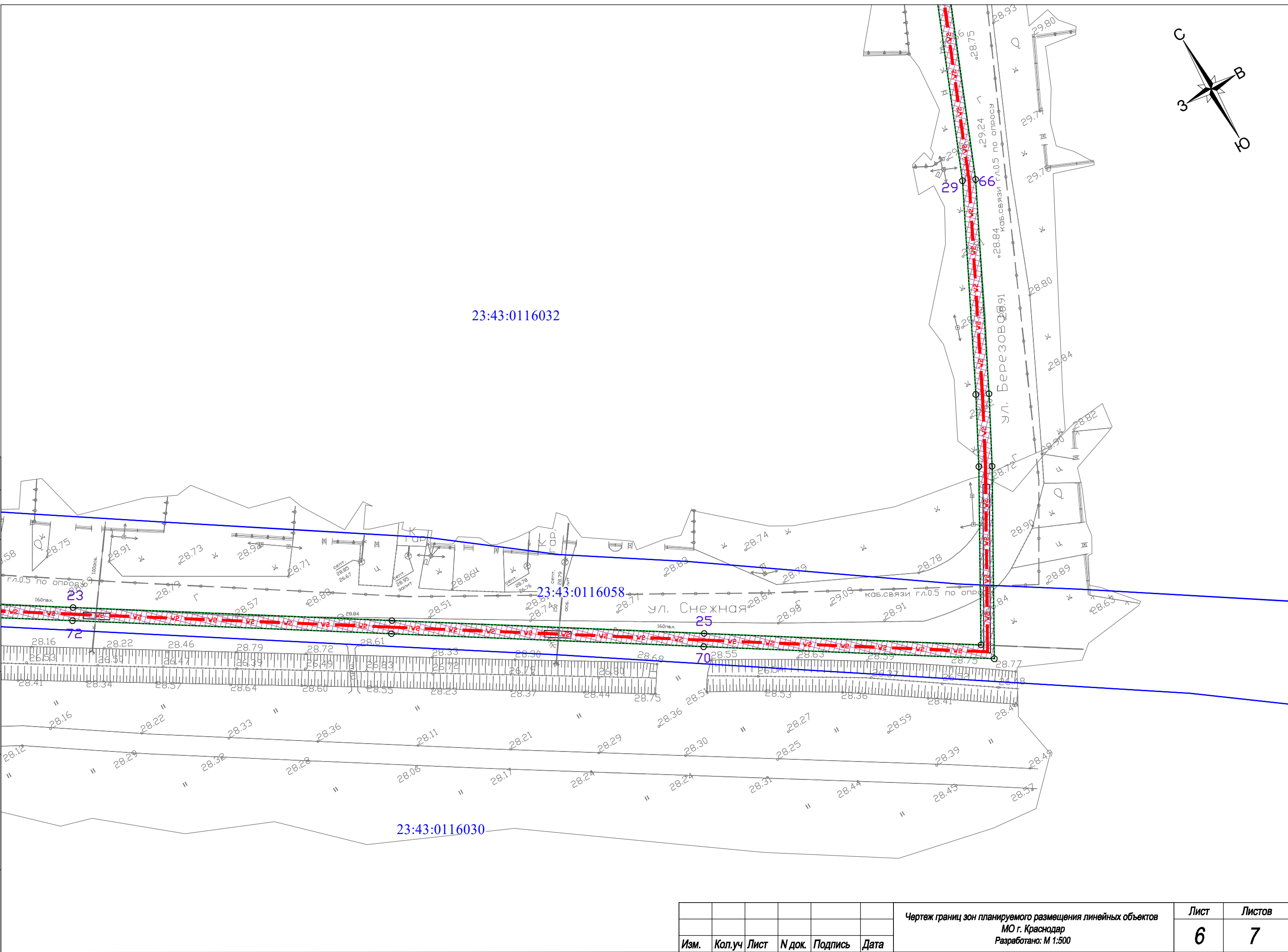


23:43:0116032

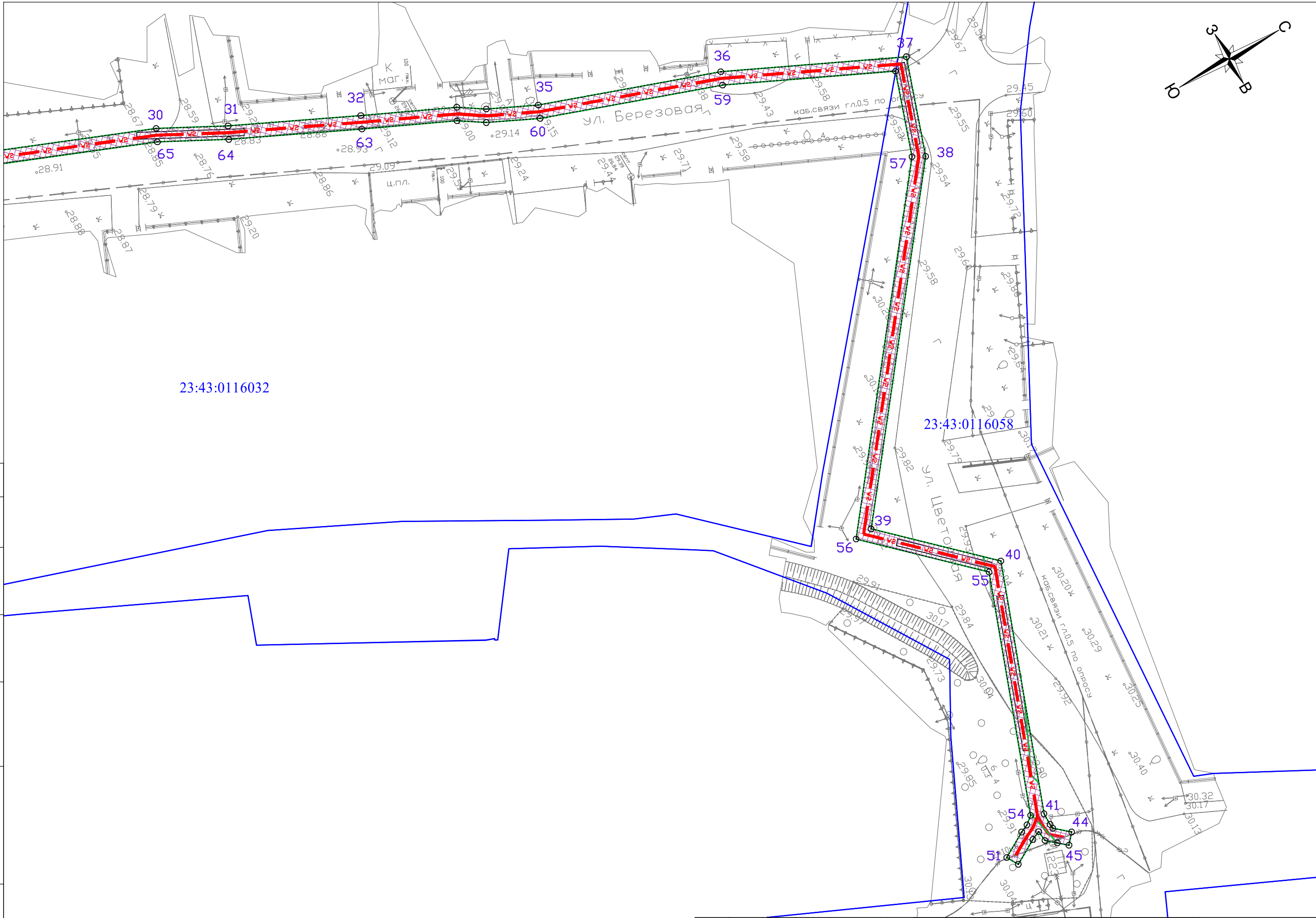

23:43:0116058

23:43:0116030

Согласовано				
Инв. N подл.	Подпись			
Взам. инв. N				



						Чертеж границ зон планируемого размещения линейных объектов МО г. Краснодар Разработано: М 1:500	Лист	Листов
Изм.	Кол.уч	Лист	N док.	Подпись	Дата		6	7



23:43:0116032

23:43:0116058

ул. Березовая

ул. Цвето

Согласовано	

Инв. N подл.	Подпись	Взам. инв. N

Изм.	Кол.уч	Лист	N док.	Подпись	Дата

Чертеж границ зон планируемого размещения линейных объектов
МО г. Краснодар
Разработано: М 1:500

Лист	Листов
7	7